

必要な情報を確認しましょう

# 大山町防災無線の内容に注意！



## あんしん トリピータール



QRコード



県内の防災情報等をメールでお送りします。  
 気象注意報・警報、地震情報(震度3以上)、災害情報、避難勧告、停電情報、列車運休、  
 航空機欠航、道路通行止め情報など(登録者の希望情報を提供します)  
 (利用登録・サービス料は無料ですが、メール送受信等の通信費は利用者の負担となります。)

登録は次のアドレスに空メールを送信し、返信メールに記載されたアドレスへインターネット接続します。  
 QRコード対応の携帯電話からは右図を読み取ってください。

[e-tottori-safe@xpressmail.jp](mailto:e-tottori-safe@xpressmail.jp)

## 我が家の防災メモ

我が家の避難場所	
近所の人の連絡先	
地区の代表の連絡先	

家族の氏名	生年月日	血液型	携帯電話 職場・学校の 連絡先	昼間の 避難場所	持病・アレルギー 飲んでいる薬・ かかりつけ医療機関
		(+,-)			
		(+,-)			
		(+,-)			
		(+,-)			
		(+,-)			
		(+,-)			

- 避難するときは家族の安否・居場所を確認しましょう。
- 自主避難するときは地区の代表や近所の人に連絡しましょう。
- 地域の班ごとに避難するときは近所の人と声をかけ合いながら避難しましょう。



# 鳥取県大山町 コガミヤ池 ため池ハザードマップ



## このハザードマップの使い方

近年多発するゲリラ豪雨、洪水及び大規模地震により私たちの「命」や「生活」は一瞬にして奪われてしまうおそれがあります。

このハザードマップは、大雨や地震などの災害により、万が一、コガミヤ池が決壊した場合の備えとして、地域の方々の安全な避難行動に役立てることを目的として作成したものです。

このハザードマップには、コガミヤ池が決壊した場合に想定される洪水範囲や避難経路・避難場所などを記載しています。

日頃から浸水が発生しやすい場所や状況を把握して、いざというときには雨の状況や気象情報、災害情報などに十分に注意して安全に避難しましょう。

なお、地図に示した浸水想定区域以外でも浸水が起こる可能性がありますので、正確な情報を入手して早めの避難を心がけてください。

## なぜ ため池が決壊するの？

ため池の堤は水を通しにくい土でできていますが、降雨により堤体に含まれる水が増えることで土が動きやすくなります。(図1)

また、流木やゴミで洪水吐がふさがれたり、大雨により水が堤を越えるようになると、越えた水で法面が浸食されて決壊するおそれがあります。(図2)

このようなことを防ぐためには、日常管理(草刈・洪水吐の清掃)を行うとともに、ため池の状況(堤体からの漏水・変形)を把握し、豪雨が予想される際には安全のためあらかじめ水位を低くしておくことが有効です。

さらに、大地震ではため池の堤体に異常な力がかかり、亀裂が生じたり、沈下してしまうことで決壊するおそれがあります。

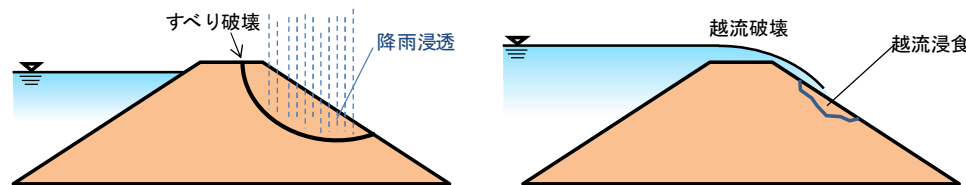


図1

図2

## 気象情報に注意しましょう！

大雨・洪水注意報	大雨(浸水害) ・洪水警報	記録的短時間大雨情報	特別警報
1時間雨量	1時間雨量	1時間雨量	数十年に一度の大雨が予想され、降水量が警報基準を大きく越えるような大雨
40mm	70mm	90mm	

雨の降り方にも注意しましょう！

やや強い雨	強い雨	激しい雨	非常に激しい雨	猛烈な雨
1時間雨量	1時間雨量	1時間雨量	1時間雨量	1時間雨量
10mm以上～20mm未満	20mm以上～30mm未満	30mm以上～50mm未満	50mm以上～80mm未満	80mm以上
ザーザーと降る	どしゃぶり	バケツをひっくり返したように降る	滝のようにゴーゴーと降り続く	息苦しくなるような圧迫感。恐怖を感じる

【参考】気象庁HP <http://www.jma.go.jp/jma/kishou/know/kijun/tottori.html>

# 大山町 コガミヤ池ハザードマップ

被害想定区域と避難場所

～令和3年5月～



ため池の異常に気づいたら、近隣の住民や区長に連絡し、早めに避難しましょう

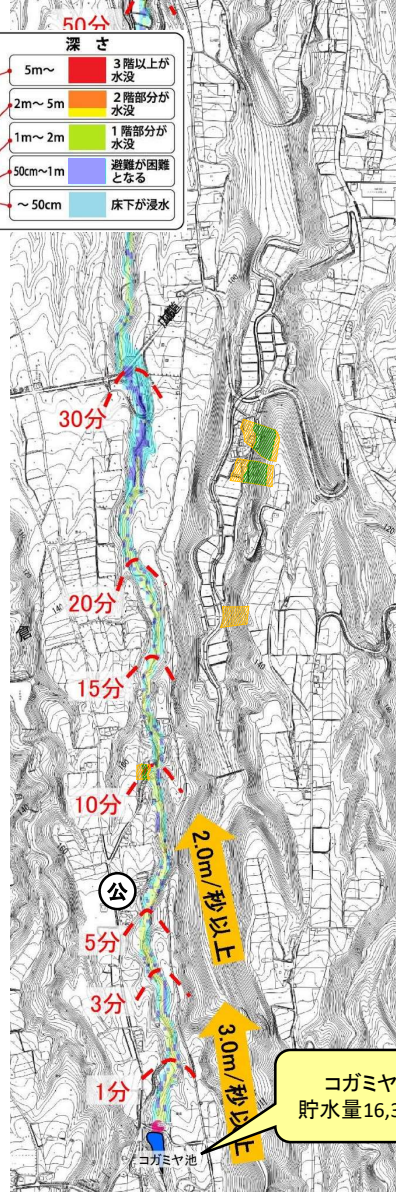
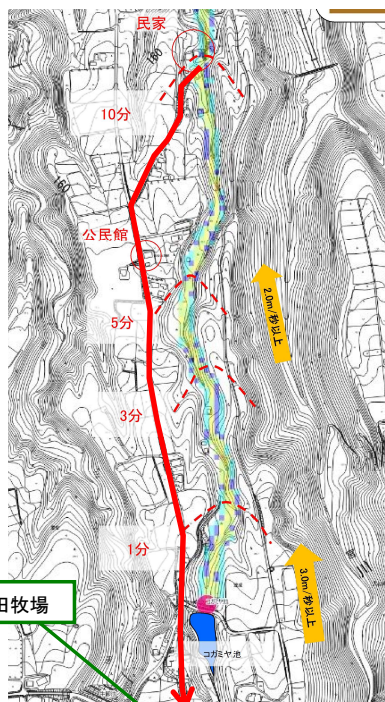
このハザードマップはコガミヤ池が決壊し、全ての貯水量が一度に流出した場合を想定しています。  
(集落への到達時間は直後)

凡 例	
一次避難所	
二次避難所	
避難経路	
洪水到達度時間	
流 速	
土砂災害警戒区域	
土砂災害特別警戒区域	

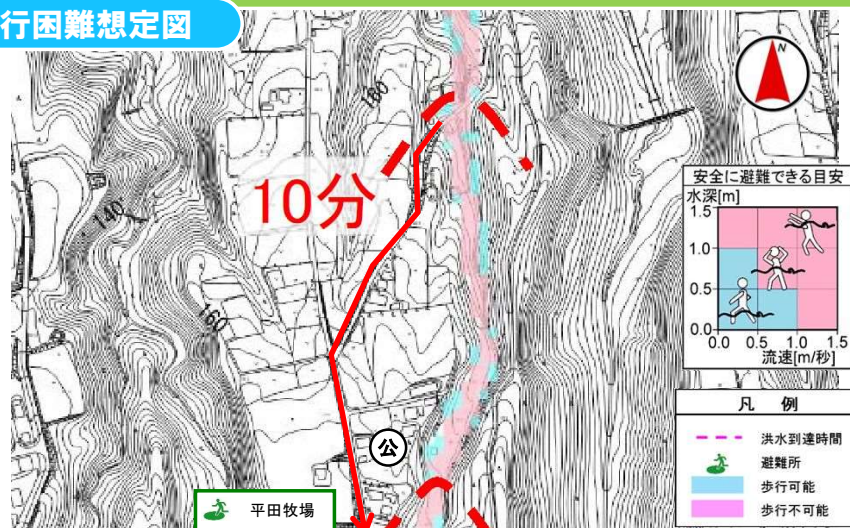
浸水のイメージ



深 さ	状態
5m～	3階以上が水没
2m～5m	2階部分が水没
1m～2m	1階部分が水没
50cm～1m	避難が困難となる
～50cm	床下が浸水



## 歩行困難想定図



## 注意事項

- ・雨の降り方に注意して、ため池決壊前の事前避難を心がけましょう。
- ・避難の際は、隣近所に声をかけ合いましょう。
- ・ため池決壊後は無理に避難しようとせず、自宅の2階で待機しましょう。(特に夜間)
- ・日頃より、避難訓練や地域の方との連携が取れるようにしましょう。
- ・緊急時の避難場所、安否確認方法(災害伝言板等)など常に家族で話し合っておきましょう。

## 大山町防災関係機関一覧表

名 称	電話番号	名 称	電話番号
大山町役場	0859-54-3111	鳥取県警 琴浦大山警察署	0858-49-8110
大山町役場 大山支所	0859-53-3311	鳥取県警 御来屋駐在所	0859-54-2203
鳥取県西部消防局 大山消防署	0859-39-5002	中国電力 米子営業所	0120-211-426
大山消防署 中山出張所	0858-49-3001		

## 大山町避難所一覧

施設名	所在地	電話番号	施設名	所在地	電話番号
名和公民館	御来屋263-1	0859-54-2688	名和さくらの丘保育園	名和637	0859-54-6565
名和中学校	名和648	0859-54-2024	御来屋漁村センター	御来屋1020	0859-54-4296
デイサービスセンター ル・ソラリオン名和 (福祉避難所)	西坪520-1	0859-54-6500	介護老人保健施設 小谷苑 (福祉避難所)	西坪545-1	0859-54-3388

## 非常持ち出し品チェックリスト

<input type="checkbox"/> 水	<input type="checkbox"/> 現金・貴重品
<input type="checkbox"/> 食料品	<input type="checkbox"/> 衣類(雨合羽・下着等)
<input type="checkbox"/> 携帯電話・充電器	<input type="checkbox"/> 懐中電灯・ろうそく
<input type="checkbox"/> 携帯ラジオ	<input type="checkbox"/>
<input type="checkbox"/> 医療品	<input type="checkbox"/>

家族と非常持ち出し袋を作ってみてね



コガミヤ池  
貯水量16,300m³