

大山町内通学路の対策箇所一覧表

別添1

【中山小学校】

路線名	箇所名・住所	通学路の状況・危険の内容	対策内容	事業主体
国道9号	大山町下甲地区	歩道が狭く、交通量が多いため危険。	歩道設置	国
町道石井垣北線	大山町石井垣～赤坂	歩道が無く、交通量が多いため危険。	歩道設置	大山町
町道中山インター線	大山町赤坂	歩道が無く、交通量が多いため危険。	歩道設置	鳥取県

【対策検討メンバー】大山町教育委員会、八橋警察署、鳥取県西部総合事務所、大山町企画情報課、大山町建設課、国土交通省

【名和小学校】

路線名	箇所名・住所	通学路の状況・危険の内容	対策内容	事業主体
町道下坪田山村線	大山町門前	歩道が無く、交通量が多いため危険。	歩道設置	大山町
県道旧奈和西坪線	大山町名和	歩道が無く、交通量が多いため危険。	歩道設置	鳥取県

【対策検討メンバー】大山町教育委員会、八橋警察署、鳥取県西部総合事務所、大山町企画情報課、大山町建設課

【大山西小学校】

路線名	箇所名・住所	通学路の状況・危険の内容	対策内容	事業主体
県道大山淀江インター線	大山町末長	歩道が狭く、交通量が多いため危険。	歩道設置	鳥取県
県道大山口停車場線	大山町末長	歩道が無く、交通量が多いため危険。	歩道設置	鳥取県
町道大山口（T）大塚線	大山町国信	歩道が無く、交通量が多いため危険。	歩道設置	大山町
県道大山口停車場大山線	大山町平木	歩道が狭く、大型車が多いため危険。	歩道設置	鳥取県

【対策検討メンバー】大山町教育委員会、八橋警察署、鳥取県西部総合事務所、大山町企画情報課、大山町建設課

【大山小学校】

路線名	箇所名・住所	通学路の状況・危険の内容	対策内容	事業主体
町道上中高佐摩線	大山町坊領～宮内	冬期の下校中暗く危険。	街灯設置	大山町

【対策検討メンバー】大山町教育委員会、八橋警察署、鳥取県西部総合事務所、大山町企画情報課、大山町建設課

大山町 中山小・中学校通学路対策箇所図

別添2

【対策検討メンバー】

- ・大山町教育委員会
- ・大山町企画情報課
- ・大山町建設課
- ・国土交通省
- ・中山小、中山中PTA

・歩道が狭く、交通量が多いため危険。

＜対策メニュー＞

歩道設置【国土交通省】

・歩道が無く、交通量が多いため危険。

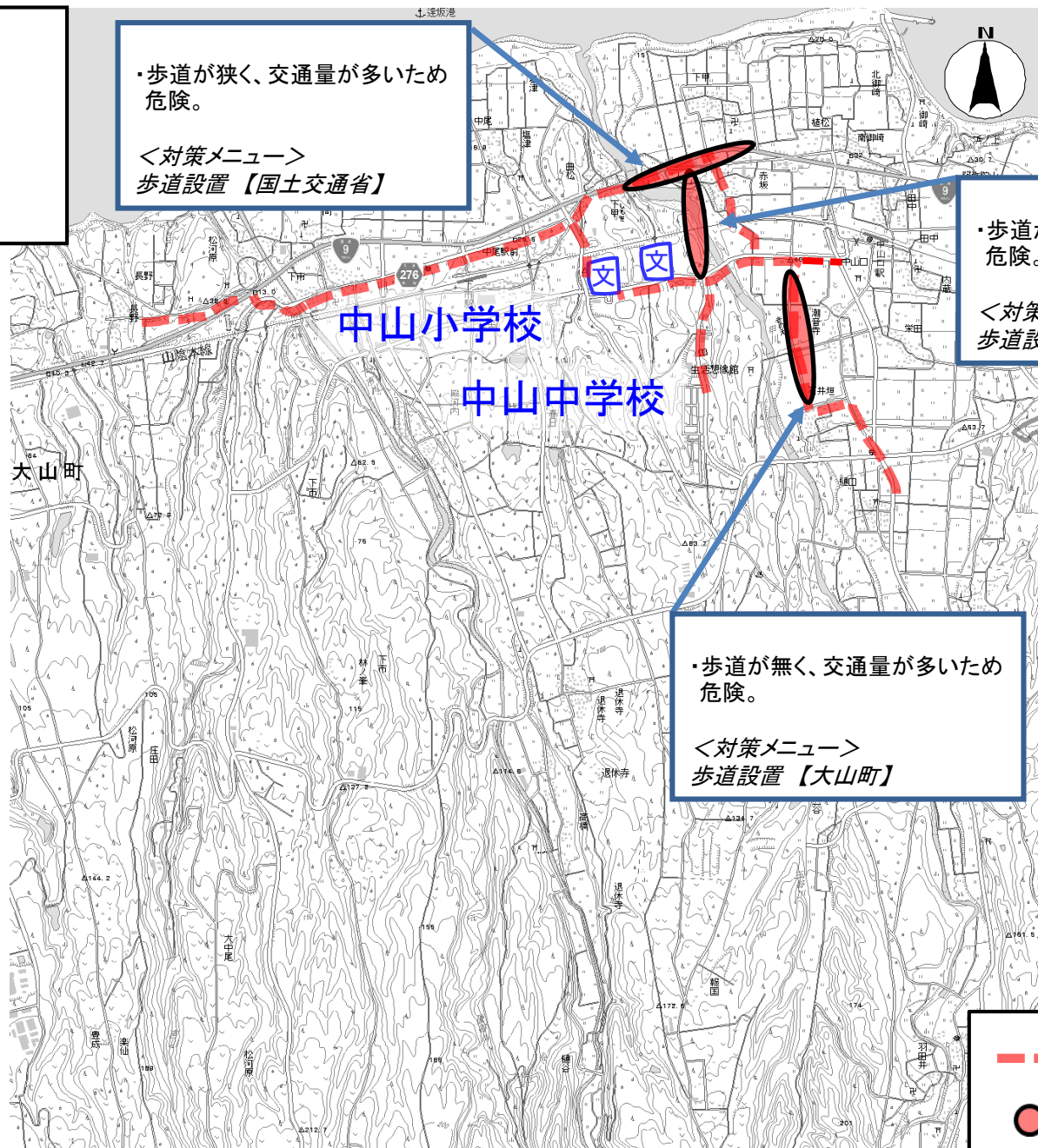
＜対策メニュー＞

歩道設置【鳥取県・大山町】

・歩道が無く、交通量が多いため危険。

＜対策メニュー＞

歩道設置【大山町】



--- : 通学路(学校指定)

● : 要対策箇所

鳥取県 大山町 名和小学校通学路対策箇所図

別添2

【対策検討メンバー】

- ・大山町教育委員会
- ・八橋警察署
- ・大山町企画情報課
- ・大山町建設課
- ・名和小

・交通量が多く、歩道もなく危険。

＜対策メニュー＞
歩道設置【大山町】

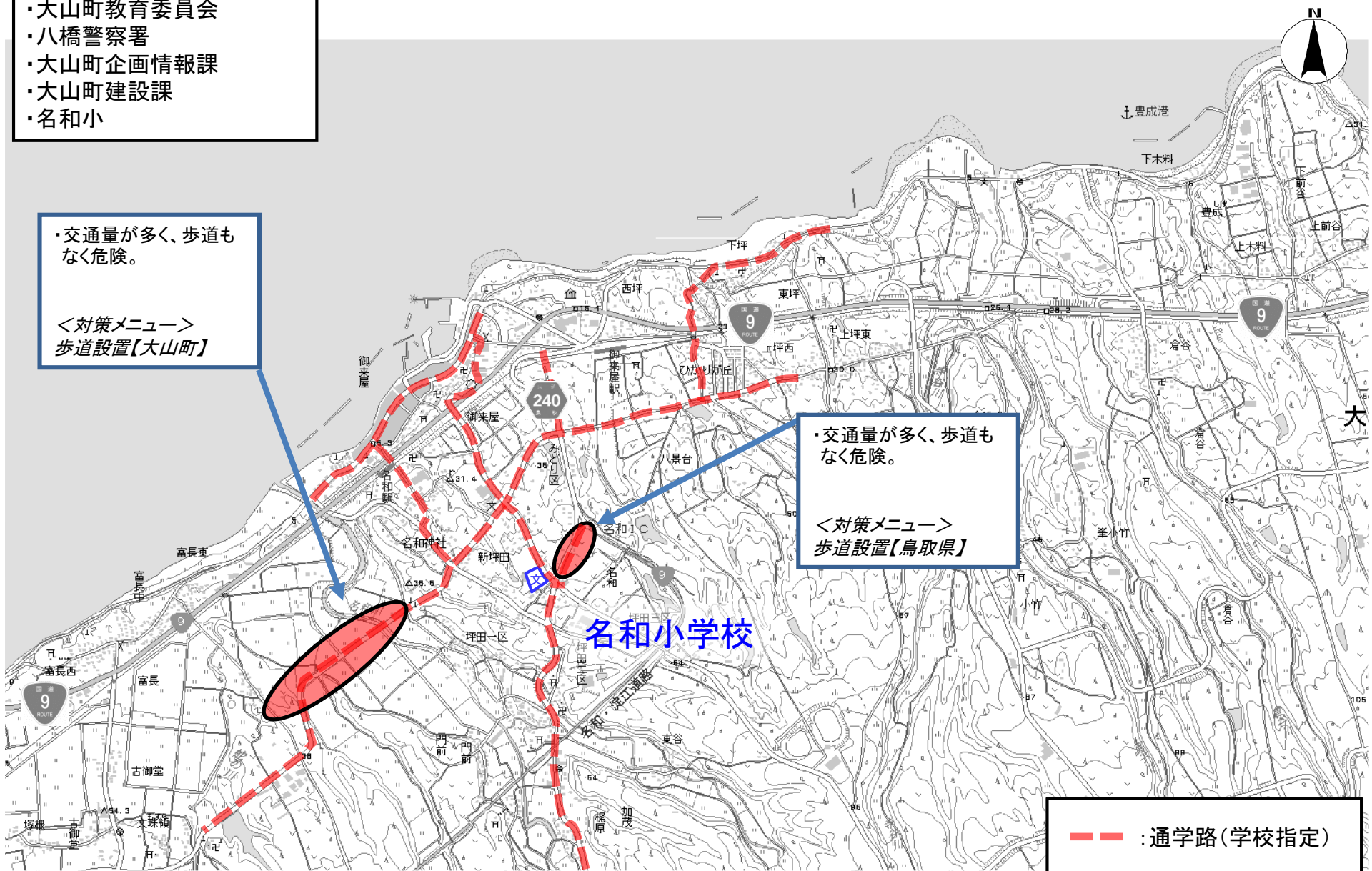
・交通量が多く、歩道もなく危険。

＜対策メニュー＞
歩道設置【鳥取県】

名和小学校

--- : 通学路(学校指定)

● : 要対策箇所



鳥取県 大山町 大山西小学校通学路対策箇所図

別添2

【対策検討メンバー】

- ・教育委員会
- ・八橋警察署
- ・鳥取県西部総合事務所
- ・大山町建設課

・歩道が無く、交通量が多いため危険。

＜対策メニュー＞
歩道設置【鳥取県】

・駅前から歩道がなく、交通量があるため車輛との接触の恐れがある。

＜対策メニュー＞
歩道設置【大山町】

大山西小学校

文

・歩道が狭く交通量が多いため危険。

＜対策メニュー＞
歩道設置【鳥取県】

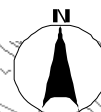
・歩道が狭く交通量が多いため危険。

＜対策メニュー＞
バイパス対応【鳥取県】

--- : 通学路(学校指定)

● : 要対策箇所

- ・教育委員会
- ・八橋警察署
- ・鳥取県西部総合事務所
- ・大山町建設課



大山町

＜対策メニュー＞
街灯設置
【大山町】

大山小学校

● :要対策箇所